





Legende:

Vorläufiges Erschließungsgebiet 

Bandbreiten im Down-/Upload [Mbit/s]

<= 15 / 1 

= 16 / 1 

>= 30 / 2 

Gemeinde Bad Kohlgrub
Karte zum Auswahlverfahren



Corwese GmbH
Erstellt von: Müller
Erstellt am: 21.10.2016
Maßstab 1:8971



Geobasisdaten: © Bayerische Vermessungsverwaltung